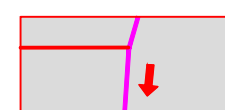
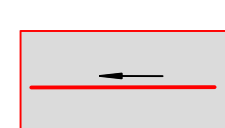


LEGENDA

-  = Condotta Principale
-  = Condotta Secondaria

PLANIMETRIA GENERALE

SCALA 1:10.000

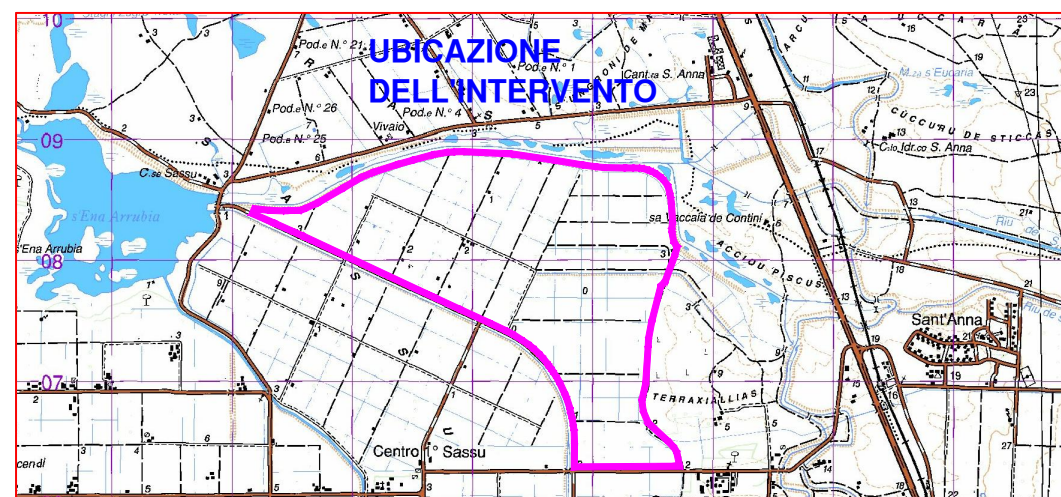
Distretto irriguo Sassu 4, area interessata dall'intervento in progetto



FSC Fondo per lo Sviluppo e la Coesione



CONSORZIO DI BONIFICA DELL'ORISTANESE



PROGETTO ESECUTIVO

CUP G54H17000650002 - CAT. P0917

FONDO DI SVILUPPO E COESIONE 2014 - 2020.
"Revisione Distretti Sassu 1 - 2 - 3 - 4 - 5 di Arborea.
Sostituzione di reti vetuste."

PLANIMETRIA GENERALE

Ail.	B/2
REV.	Data
OO	00.00.00

Il progettista
Dott. Ing. Giorgio Bravin

V.l Resp. del procedimento
Dott. Ing. Roberto Sanna